

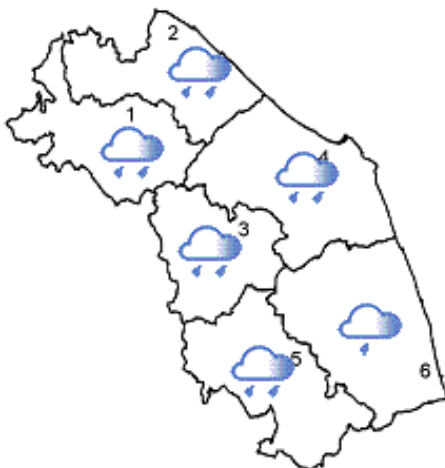








BOLLETTINO N.	EVENUTO N.	EMISSIONE	PROSSIMO AGGIORNAMENTO
08	002/2024	03/10/2024 21:00	04/10/2024 00:00

AGGIORNAMENTO SULLA SITUAZIONE IN ATTO

Nelle ultime tre ore si sono avute precipitazioni diffuse e continue con rovesci in particolare sulle zone 1,2,3 e fenomeni sparsi sulle restanti zone. Di seguito il dettaglio delle cumulate: Zona|Media areale| Picco 1| 15 | 38 (Monte Petrano) 2 | 4 | 12 (Urbino) 3 | 6 | 20 (Scheggia) 4 | 3 | 6 (Fiumeesino) 5 | 3 | 19 (Serravalle del chienti) 6 | 1 | 5 (Porto San'Elpidio) Si sono registrati innalzamenti dei livelli idrometrici sui bacini più settentrionali della regione, in particolare sui bacini del Bosso e del Burano. Per le prossime tre ore sono attesi rovesci sparsi sulle zone 1,2,3,4,5 con cumulate areali attorno a 10mm/3h e picchi attorno ai 20-30mm in particolare sui settori collinari e costieri. In zona 6 i fenomeni saranno isolati e meno intensi.

PREVISIONE METEOROLOGICA PER LE PROSSIME ORE



-  Pioggia trascurabile (<2 mm / 6h)
-  Pioggia debole (5-10 mm / 6h)
-  Pioggia moderata (10-30 mm / 6h)
-  Pioggia elevata (>30 mm / 6h)
-  Pioggia mista a neve
-  Neve

Previsioni ed elaborazioni a cura del Centro Funzionale della Regione Marche. Per ulteriori informazioni di carattere meteorologico: tel. 071.8067747 email: spc.centrofunzionale@regione.marche.it <https://allertameteo.regione.marche.it>